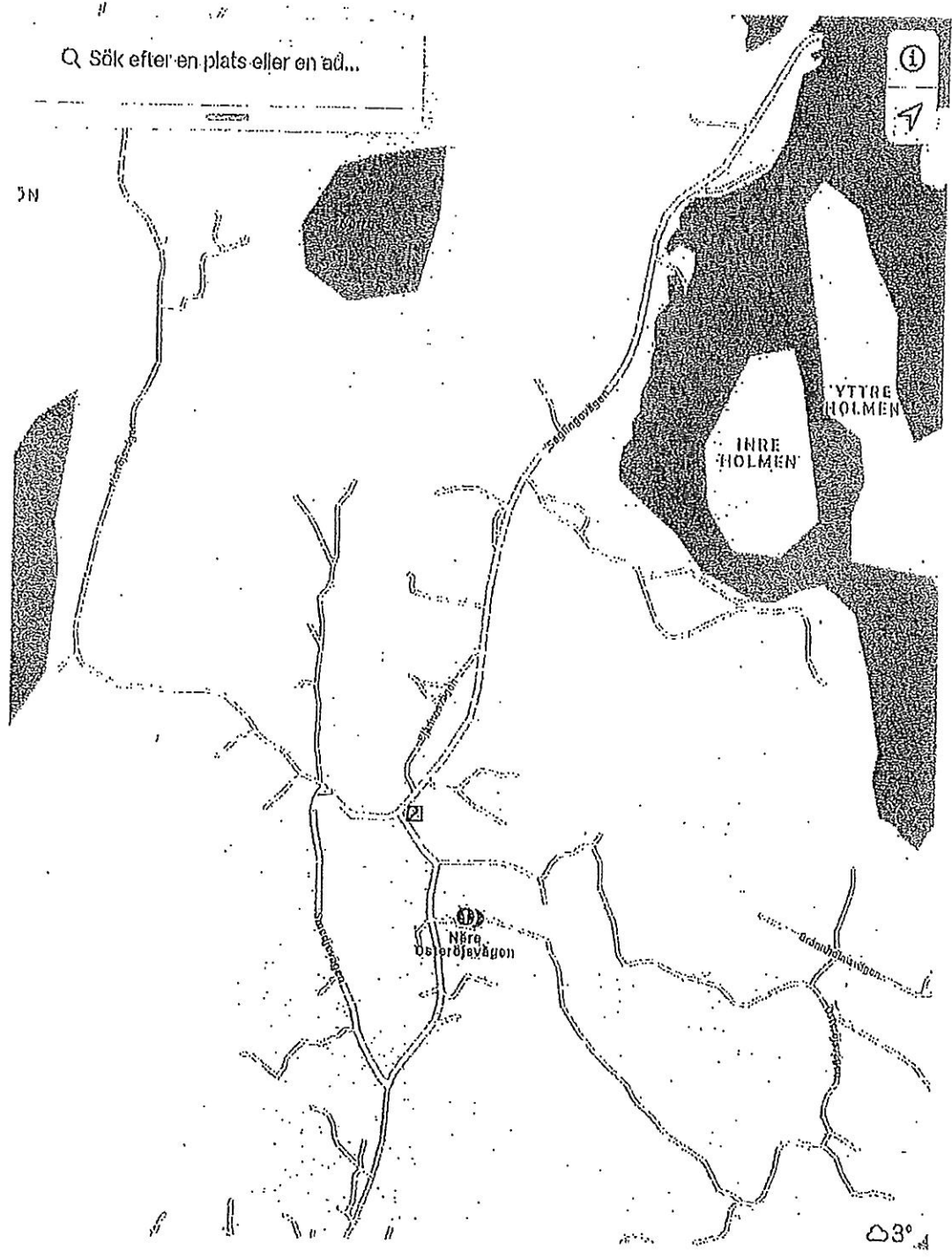


Kommunstyrelsen 10.9.2024
§ 110 Bilaga 0
BN §17/2020

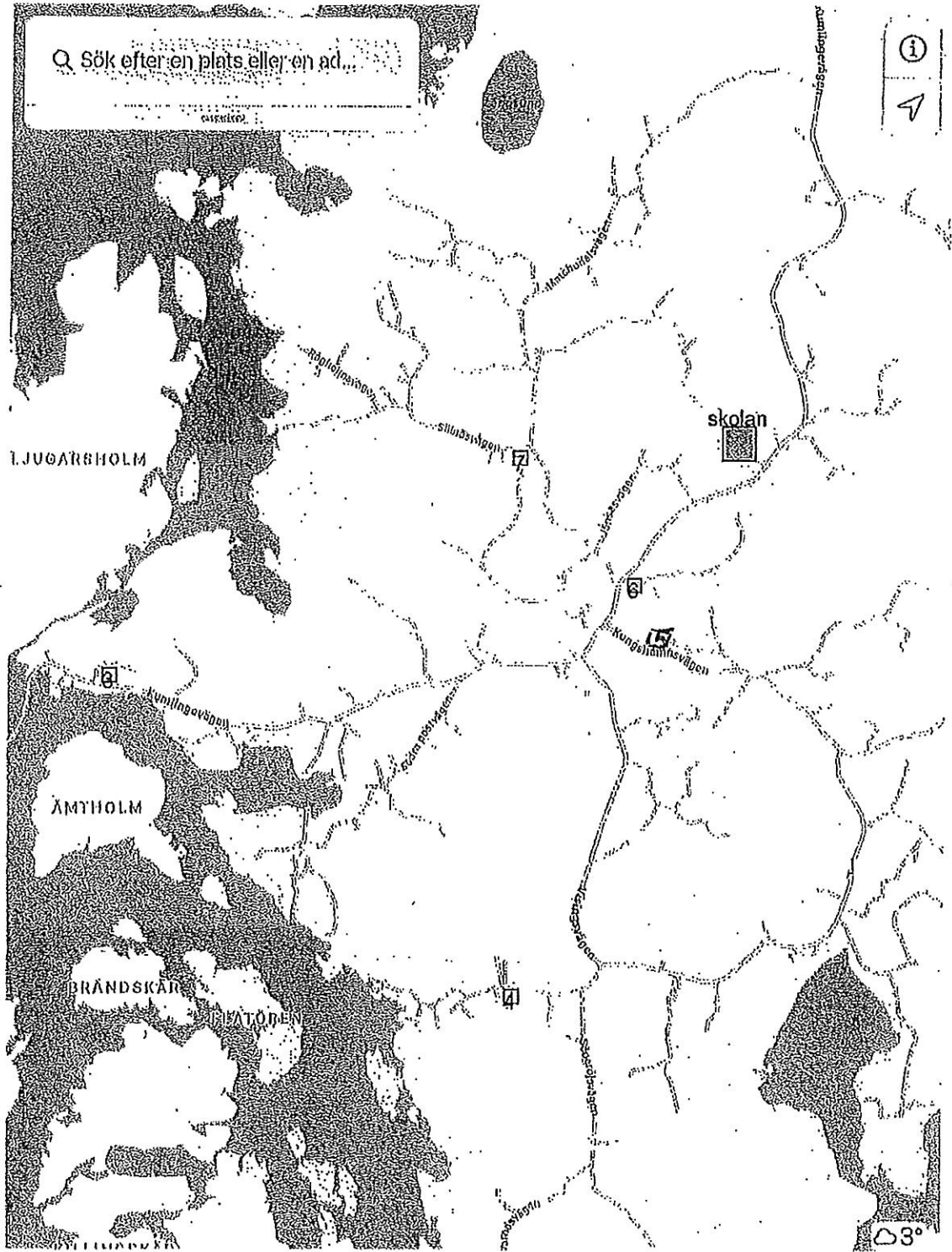
Bilaga 5 §11/5.2 2023

Bilaga 2



MN KB
BE
FL

IP KB



11 35
A.L.B.

Fwd:



Avsändare Satu Numminen <satu.numminen@gmail.com>
Mottagare Kent Eriksson <utbildningschef@kumlinge.ax>
Datum 2023-02-08 21:30

Kompletterar karta
BN §17/2020
Bilaga Z

Se bifogad karta för fastställande av uppsamlingsplats för skolskjutsens södra linje på Kumlinge.

- Plats markerad med röd cirkel: Infarten till apoteket på Kumlingevägen.

Sikten åt båda håll längs landsvägen är god, så även upp mot apoteket. Det finns gott om rum i korsningen tack vare den extra breddningen väster om uppfarten till apoteket. Platsen är inte livligt trafikerad de tider som skolskjutsen behöver stanna där. På- / avstigande elev behöver inte korsa körbanan.

- Plats markerad med blå cirkel: Parkeringen vid f.d. Ålandsbankshuset på Kyrkvägen.

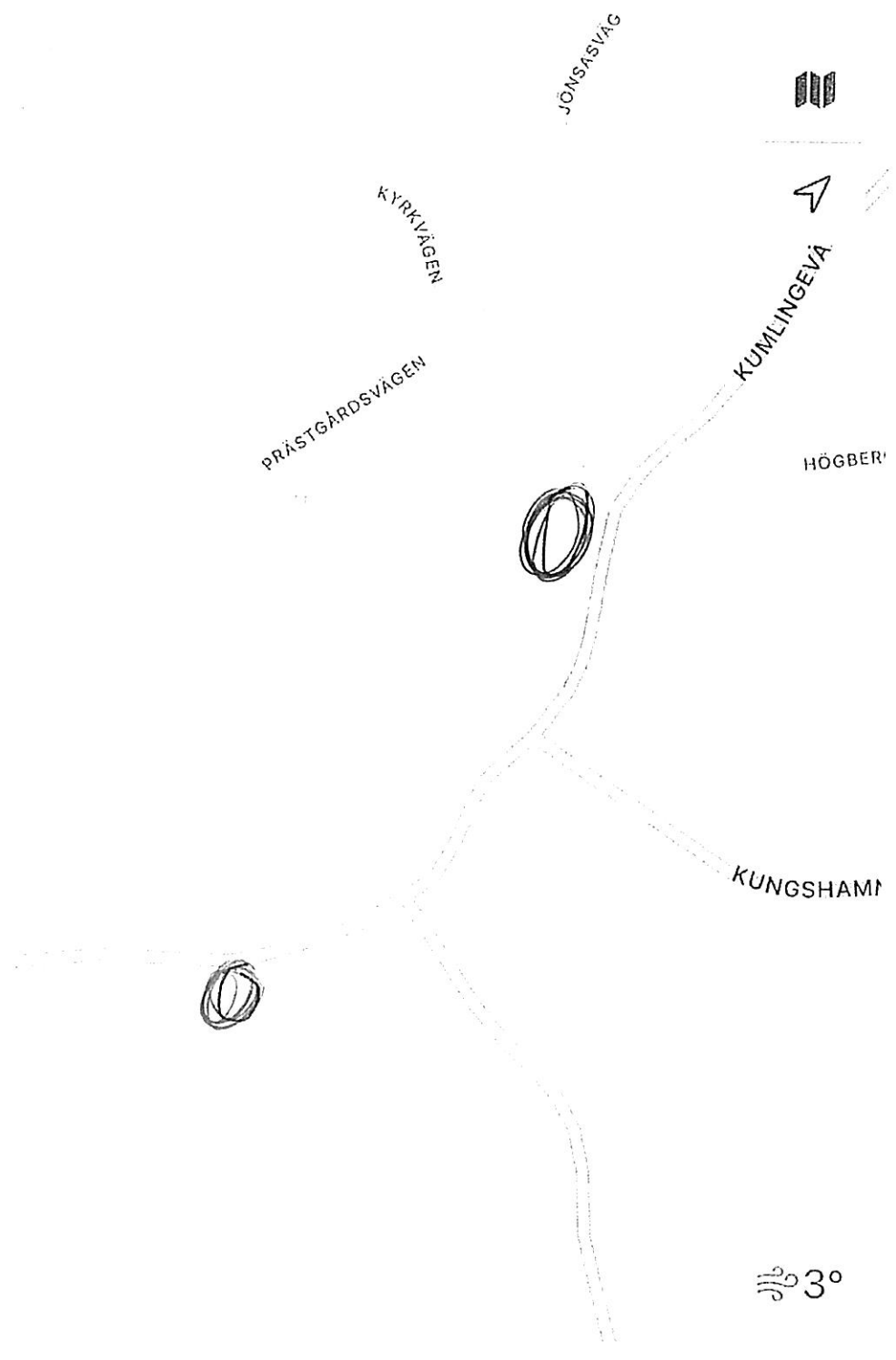
På parkeringen finns ingen trafik och svängutrymmet är tillräckligt. På- / avstigande elev behöver inte vistas på körbanan.

8.2.2023

Satu Numminen, chaufför

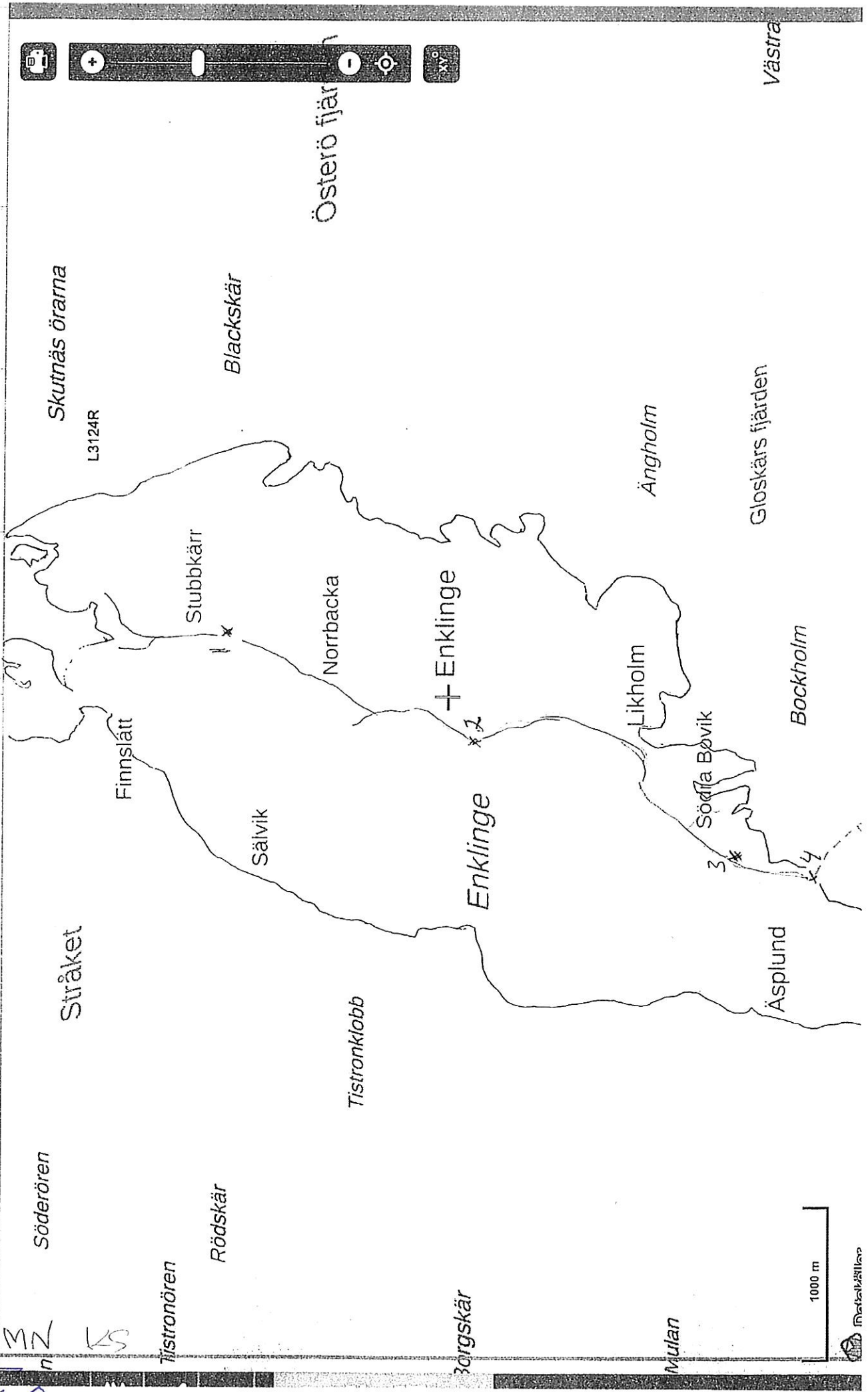
Sagolik service

MN KS
A.L. 9



3°

MN VS
A.L. P



Handwritten blue ink marks: MZ, KS, and a signature.

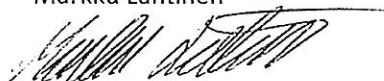
Uppsamlingsplatser för skolskjutsar på Enklinge:

1. Vid Enklingevägen, 100 m från hemmet
2. Vid gårdsinfart, 30 m från hemmet
3. Vid gårdsinfart, 40 m från hemmet
4. Vissa dagar hämtas elever från färjvästet.

Transporterna utförs enligt alla lagar och förordningar gällande skolskjutsar.

Enghamn Ab

Markku Lahtinen



MN 